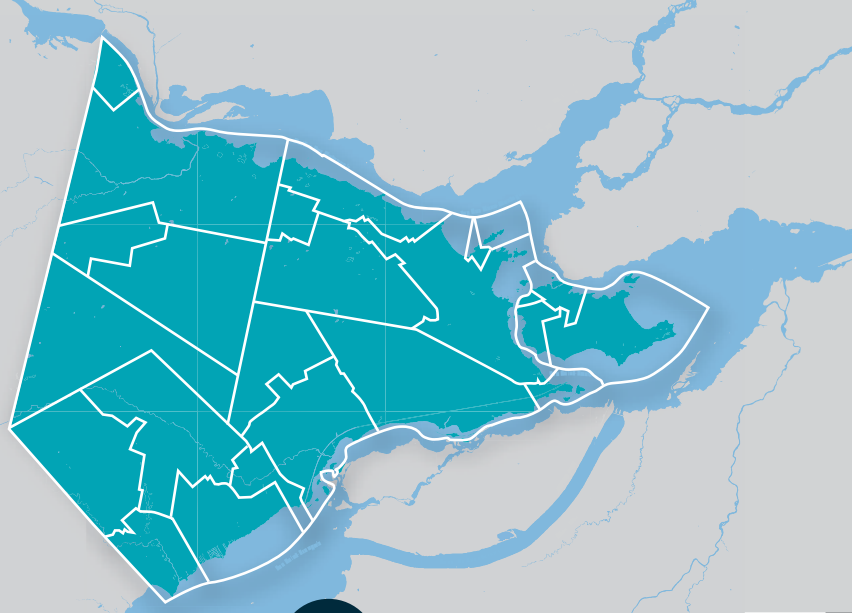


# LA MRC ET LES MUNICIPALITÉS QUI LA COMPOSENT



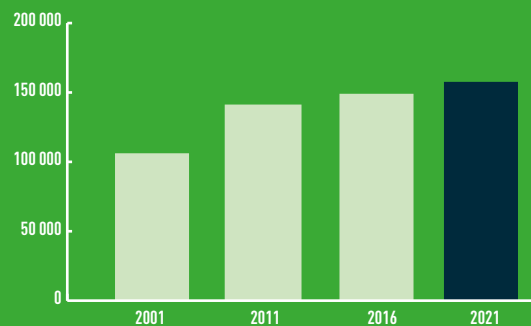
Fondation : 1982

Superficie : 85 980 ha

Unités d'habitation : 65 749

Valeur foncière : 25 367 386 957 \$

## POPULATION



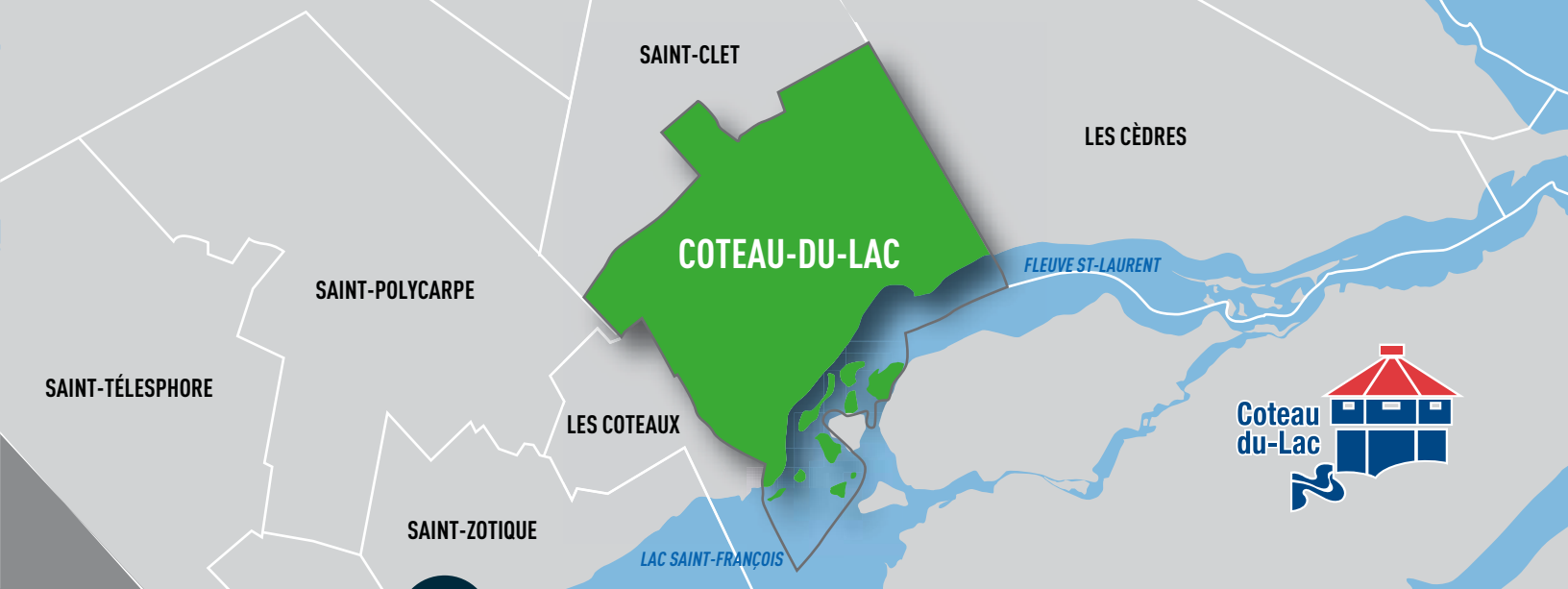
## SERVICES PUBLICS

- Écoles préscolaire et primaire : 37, primaire privé : 3, secondaire : 6, secondaire privé : 1, formation professionnelle et aux adultes : 7
- Logements sociaux : 806
- Transport : Transport collectif par autobus et transport adapté EXO, 5 gares de trains de banlieue, 1 service de autobus express de la gare Vaudreuil vers Montréal, 2 traversiers, 1 hélicopt
- Équipements régionaux : 6
- Services : 2-1-1, 3-1-1, 9-1-1
- Santé : 4 CLSC, 4 CHSLD, 19 résidences privées pour aînés, 1 maison de soins palliatifs, CISSMO, 1 centre d'hébergement privé de soins de longue durée non conventionné

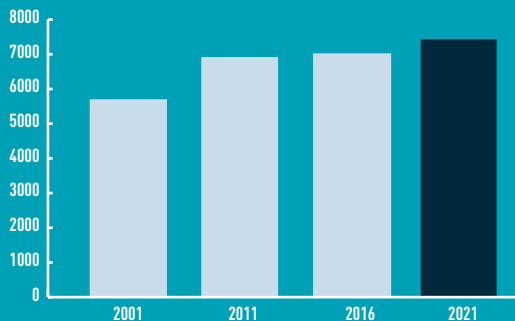


## PLANIFICATION DU TERRITOIRE

- Cours d'eau sous compétence de la MRC : 1 345,5 km
- Superficie en zone agricole : 65 070 ha
- Proportion de la zone agricole de la MRC : 78 %
- Superficie des terrain vacants : 1797,12 ha
- Superficie des terrain vacants voués au résidentiel : 1102,37 ha



## POPULATION



Fondation : 6 février 1982

Superficie : 4 680 ha

Unités d'habitation : 2 992

Valeur foncière : 1 223 029 476 \$



## PLANIFICATION DU TERRITOIRE

- Cours d'eau sous compétence de la MRC : 66 km
- Superficie en zone agricole : 3 384 ha
- Proportion de la zone agricole de la municipalité : 72,3 %
- Proportion de la zone agricole de la MRC : 5,2 %
- Superficie des terrains vacants : 219,86 ha
- Superficie des terrains vacants voués au résidentiel : 93,39 ha

## SERVICES MRC

- Évaluation foncière : ✓
- Fibre optique : ✓
- Cours d'eau (obstruction et entretien) : ✓
- Ange des parcs : ✓
- Culture : ✓
- Info territoire : ✓
- Cadets de la Sûreté du Québec : ✓
- Alliance des villes des Grands Lacs et du Saint-Laurent : ✓
- Logement social : ✓



## SERVICES PUBLICS

- Écoles préscolaire et primaire : 3 (publiques)
- Logements sociaux : 72
- Transport : Transport collectif par autobus, taxibus, transport adapté de la Société de transport de Salaberry-de-Valleyfield (STSV)
- Équipements régionaux : canal de Soulanges, piste cyclable
- Services : 2-1-1, 3-1-1, 9-1-1
- Santé : CLSC, CHSLD, 3 résidences privées pour aînés



VAUDREUIL-DORION

RIGAUD

SAINT-LAZARE

HUDSON

RIVIÈRE DES OUTAOUAIS

LAC DES DEUX-MONTAGNES

VAUDREUIL-DORION

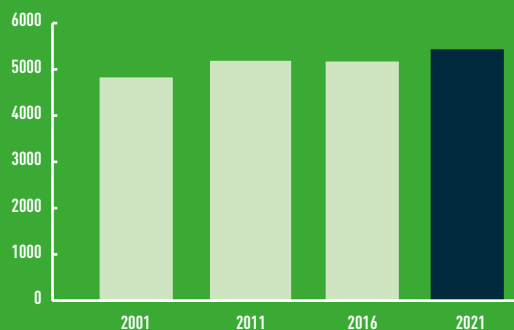
Fondation : 7 juin 1969

Superficie : 2 710 ha

Unités d'habitation : 2 446

Valeur foncière : 1 311 368 630 \$

## POPULATION



## SERVICES PUBLICS

- Écoles préscolaire et primaire : 2, secondaire : 1 (publique)
- Logements sociaux : 87
- Transport : Transport collectif par autobus, et transport adapté EXO, 1 gare de train de banlieue EXO, 1 traversier (Hudson-Oka)
- Équipements régionaux : aucun
- Services : 2-1-1, 3-1-1, 9-1-1
- Santé : 1 maison de soins palliatifs

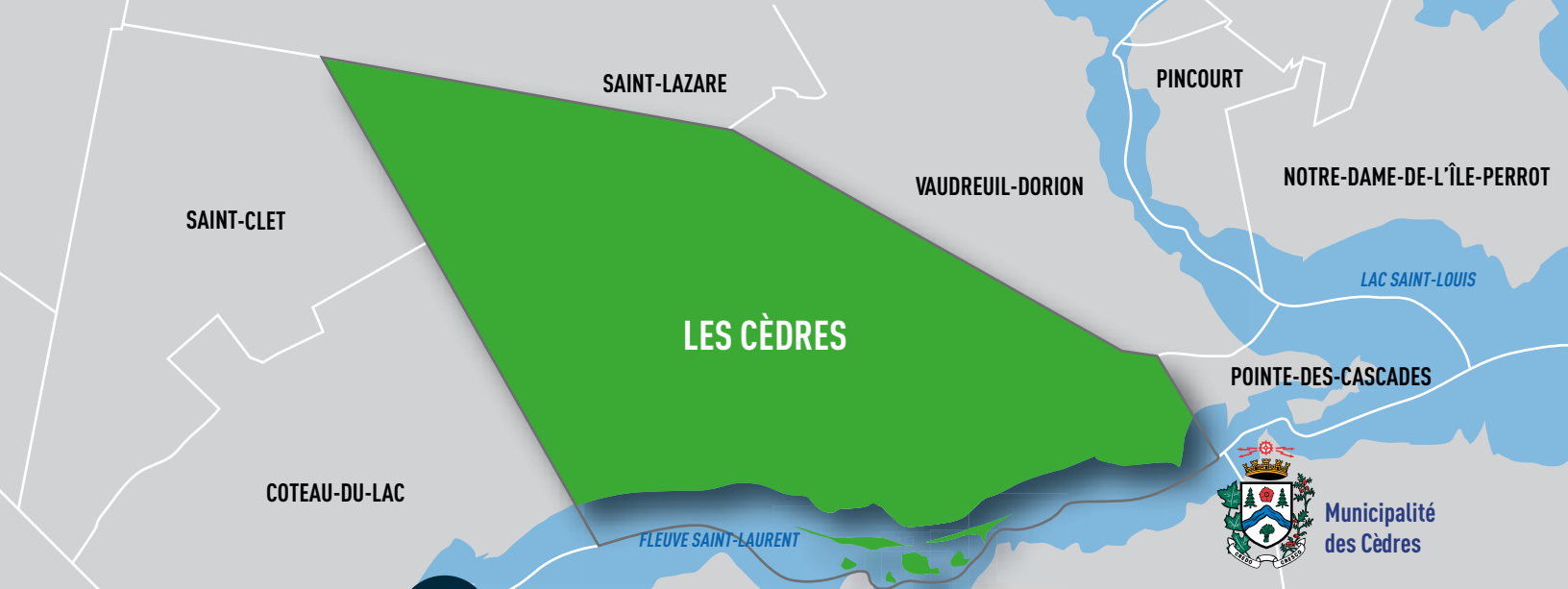


## PLANIFICATION DU TERRITOIRE

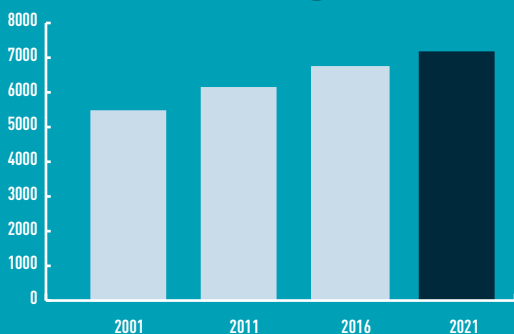
- Cours d'eau sous compétence de la MRC : 50,4 km
- Superficie en zone agricole : 1 289 ha
- Proportion de la zone agricole de la municipalité : 47,5 %
- Proportion de la zone agricole de la MRC : 1,9 %
- Superficie des terrains vacants : 48,98 ha
- Superficie des terrains vacants voués au résidentiel : 29,43 ha

## SERVICES MRC

- Évaluation foncière : ✓
- Fibre optique : ✗
- Cours d'eau (obstruction et entretien) : ✓
- Ange des parcs : ✗
- Culture : ✓
- Info territoire : ✓
- Cadets de la Sûreté du Québec : ✓
- Alliance des villes des Grands Lacs et du Saint-Laurent : ✗
- Logement social : ✓



## POPULATION



Fondation : 9 mars 1985

Superficie : 7 760 ha

Unités d'habitation : 2 862

Valeur foncière : 1 097 122 005 \$



## PLANIFICATION DU TERRITOIRE

- Cours d'eau sous compétence de la MRC : 113,5 km
- Superficie en zone agricole : 7 185 ha
- Proportion de la zone agricole de la municipalité : 92,5 %
- Proportion de la zone agricole de la MRC : 11 %
- Superficie des terrains vacants : 0 ha
- Superficie des terrains vacants voués au résidentiel : 0 ha

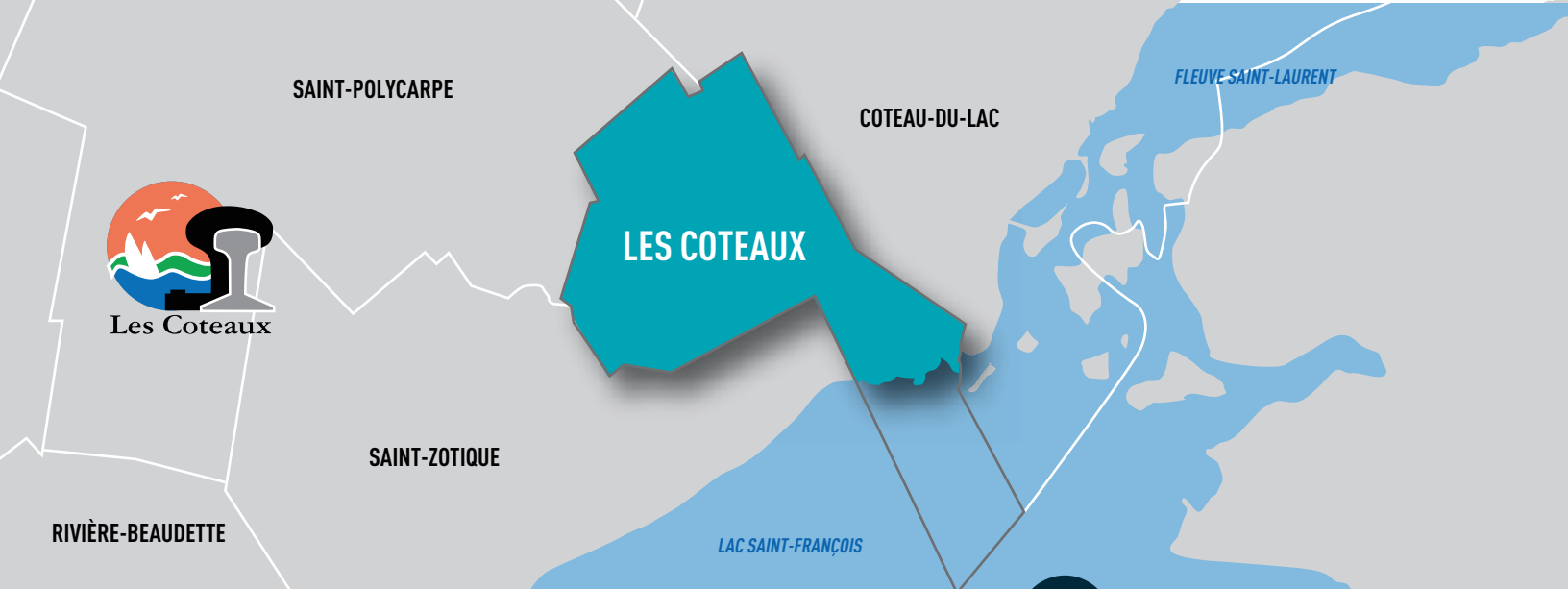
## SERVICES MRC

- |  |   |
|--|---|
| • Évaluation foncière : ✓                    | • Info territoire : ✓   |
| • Fibre optique : ✗                          | • Cadets de la Sûreté du Québec : ✗                           |
| • Cours d'eau (obstruction et entretien) : ✓ | • Alliance des villes des Grands Lacs et du Saint-Laurent : ✓ |
| • Ange des parcs : ✗                         | • Logement social : ✓   |
| • Culture : ✓                                |   |



## SERVICES PUBLICS

- Écoles préscolaire et primaire : 1, formation professionnelle : 1, professionnelle
- Logements sociaux : 10
- Transport : Transport adapté EXO, 1 aéroport, 1 héliport
- Équipements régionaux : Petit Pouvoir, canal de Soulanges, piste cyclable
- Services : 2-1-1, 3-1-1, 9-1-1
- Santé : 1 résidence privée pour aînés



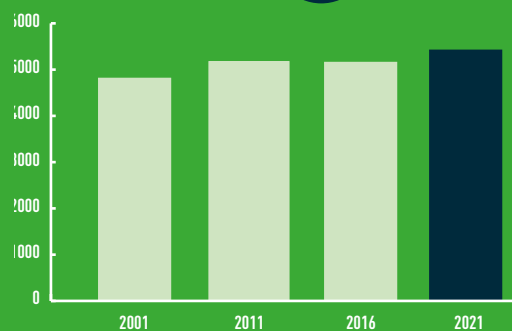
Fondation : 18 mai 1994

Superficie : 1 170 ha

Unités d'habitation : 2 433

Valeur foncière : 593 475 556 \$

## POPULATION



## SERVICES PUBLICS

- Écoles préscolaire et primaire : 1 (publique)
- Logements sociaux : 22
- Transport : Taxibus et transport adapté de la STSV
- Équipements régionaux : canal de Soulanges, piste cyclable
- Services : 2-1-1, 3-1-1, 9-1-1
- Santé : 1 résidence privée pour aînés

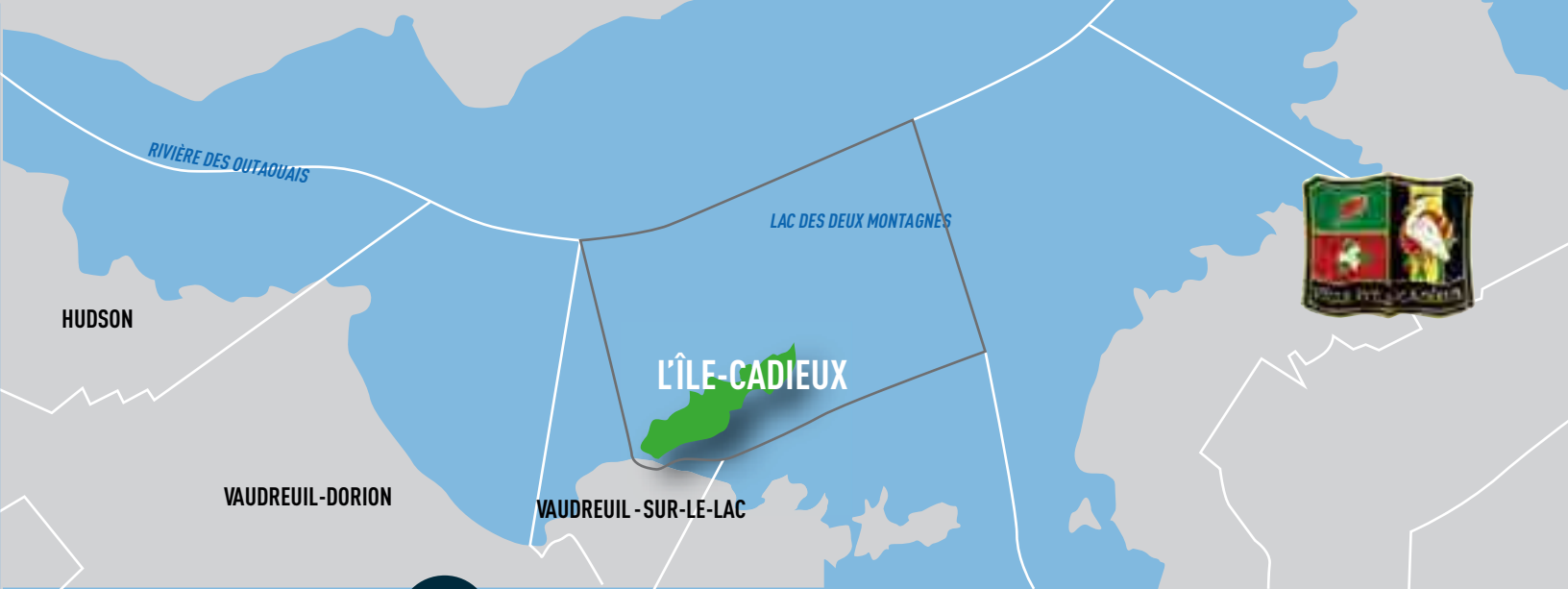


## PLANIFICATION DU TERRITOIRE

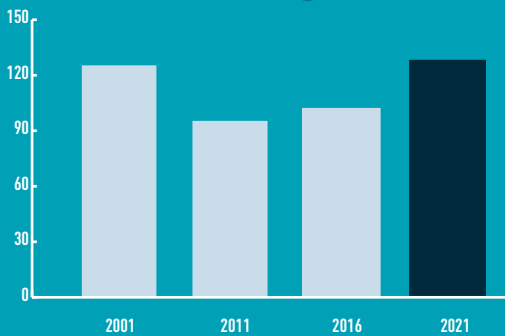
- Cours d'eau sous compétence de la MRC : 12,2 km
- Superficie en zone agricole : 753 ha
- Proportion de la zone agricole de la municipalité : 64,3 %
- Proportion de la zone agricole de la MRC : 1,1 %
- Superficie des terrains vacants : 48,04 ha
- Superficie des terrains vacants voués au résidentiel : 36,03 ha

## SERVICES MRC

- Évaluation foncière : ✓
- Fibre optique : ✗
- Cours d'eau (obstruction et entretien) : ✓
- Ange des parcs : ✓
- Culture : ✓
- Info territoire : ✓
- Cadets de la Sûreté du Québec : ✓
- Alliance des villes des Grands Lacs et du Saint-Laurent : ✓
- Logement social : ✓



## POPULATION



Fondation : 21 mars 1922

Superficie : 60 ha

Unités d'habitation : 70

Valeur foncière : 86 284 320 \$



## PLANIFICATION DU TERRITOIRE

- Cours d'eau sous compétence de la MRC : 0 km
- Superficie en zone agricole : 0 ha
- Proportion de la zone agricole de la municipalité : 0 %
- Proportion de la zone agricole de la MRC : 0 %
- Superficie des terrains vacants : 0,75 ha
- Superficie des terrains vacants voués au résidentiel : 0,56 ha

## SERVICES MRC

- Évaluation foncière : ❌
- Fibre optique : ❌
- Cours d'eau (obstruction et entretien) : ❌
- Ange des parcs : ❌
- Culture : ❌
- Info territoire : ❌
- Cadets de la Sûreté du Québec : ❌
- Alliance des villes des Grands Lacs et du Saint-Laurent : ❌
- Logement social : ✔️



## SERVICES PUBLICS

- Écoles : aucune
- Logements sociaux : aucun
- Transport : aucun
- Équipements régionaux : aucun
- Services : 2-1-1, 3-1-1, 9-1-1
- Santé : aucun



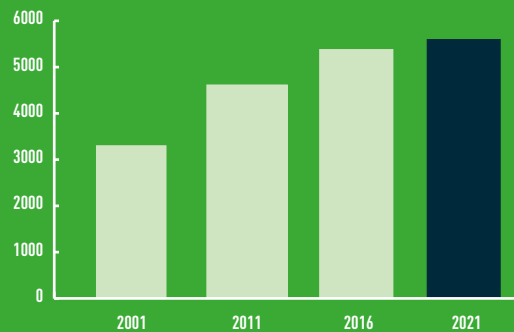
Fondation : 1<sup>er</sup> juillet 1855

Superficie : 540 ha

Unités d'habitation : 5 448

Valeur foncière : 1 441 600 290 \$

## POPULATION



## SERVICES PUBLICS

- Écoles préscolaire et primaire : 4, adultes : 1 (publique)
- Logements sociaux : 32
- Transport : Transport collectif par autobus, et transport adapté EXO, 1 gare de train de banlieue EXO
- Équipements régionaux : aucun
- Services : 2-1-1, 3-1-1, 9-1-1
- Santé : CHSLD, 3 résidences privées pour aînés



## PLANIFICATION DU TERRITOIRE

- Cours d'eau sous compétence de la MRC : 0,3 km
- Superficie en zone agricole : 0 ha
- Proportion de la zone agricole de la municipalité : 0 %
- Proportion de la zone agricole de la MRC : 0 %
- Superficie des terrains vacants : 35,87 ha
- Superficie des terrains vacants voués au résidentiel : 19,46 ha

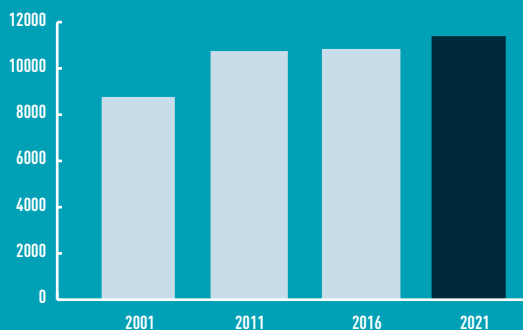
## SERVICES MRC

- Évaluation foncière : ❌
- Fibre optique : ❌
- Cours d'eau (obstruction et entretien) : ❌
- Ange des parcs : ❌
- Culture : ❌
- Info territoire : ✅
- Cadets de la Sûreté du Québec : ✅
- Alliance des villes des Grands Lacs et du Saint-Laurent : ✅
- Logement social : ✅



Notre-Dame-de-l'Île-Perrot

## POPULATION



Fondation : 14 avril 1984

Superficie : 2 810 ha

Unités d'habitation : 4 187

Valeur foncière : 1 843 678 045 \$



## PLANIFICATION DU TERRITOIRE

- Cours d'eau sous compétence de la MRC : 26,7 km
- Superficie en zone agricole : 1 935 ha
- Proportion de la zone agricole de la municipalité : 68,8 %
- Proportion de la zone agricole de la MRC : 2,9 %
- Superficie des terrains vacants : 86,85 ha
- Superficie des terrains vacants voués au résidentiel : 56,45 ha

## SERVICES MRC

- Évaluation foncière :
- Fibre optique :
- Cours d'eau (obstruction et entretien) :
- Ange des parcs :
- Culture :
- Info territoire :
- Cadets de la Sûreté du Québec :
- Alliance des villes des Grands Lacs et du Saint-Laurent :
- Logement social :



## SERVICES PUBLICS

- Écoles préscolaire et primaire : 1
- Logements sociaux : aucun
- Transport : Autoautobus et transport adapté EXO
- Équipements régionaux : parc historique de la Pointe-du-Moulin
- Services : 2-1-1, 3-1-1, 9-1-1
- Santé : aucun

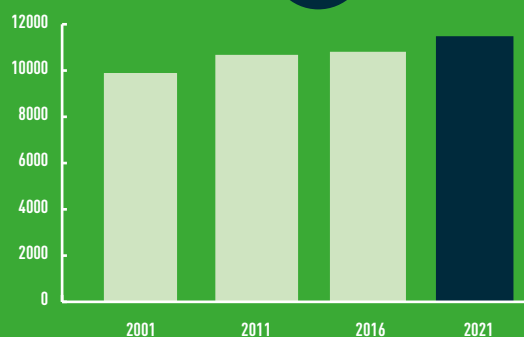
Fondation : 1<sup>er</sup> janvier 1950

Superficie : 710 ha

Unités d'habitation : 5 725

Valeur foncière : 1 963 021 424 \$

## POPULATION



## SERVICES PUBLICS

- Écoles préscolaire et primaire : 3, secondaire : 1 (publique)
- Logements sociaux : 135
- Transport : Transport collectif par autobus, transport adapté EXO et 1 gare de train de banlieue (Pincourt/Terrasse-Vaudreuil)
- Équipements régionaux : aucun
- Services : 2-1-1, 3-1-1, 9-1-1
- Santé : 2 résidences privées pour aînés



## PLANIFICATION DU TERRITOIRE

- Cours d'eau sous compétence de la MRC : 0,8 km
- Superficie en zone agricole : 0 ha
- Proportion de la zone agricole de la municipalité : 0 %
- Proportion de la zone agricole de la MRC : 0 %
- Superficie des terrains vacants : 21,53 ha
- Superficie des terrains vacants voués au résidentiel : 10,90 ha

## SERVICES MRC

- Évaluation foncière : ❌
- Fibre optique : ❌
- Cours d'eau (obstruction et entretien) : ❌
- Ange des parcs : ✅
- Culture : ✅
- Info territoire : ✅
- Cadets de la Sûreté du Québec : ✅
- Alliance des villes des Grands Lacs et du Saint-Laurent : ✅
- Logement social : ✅

VAUDREUIL-DORION

LES CÈDRES

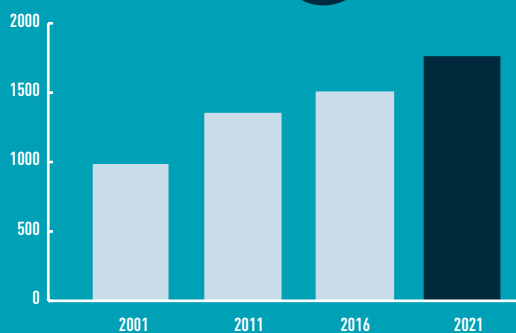
# POINTE-DES-CASCADES

LAC SAINT-LOUIS

FLEUVE SAINT-LAURENT



## POPULATION



Fondation : 1<sup>er</sup> mai 1961

Superficie : 270 ha

Unités d'habitation : 773

Valeur foncière : 204 084 290 \$



## PLANIFICATION DU TERRITOIRE

- Cours d'eau sous compétence de la MRC : 6 km
- Superficie en zone agricole : 0 ha
- Proportion de la zone agricole de la municipalité : 0 %
- Proportion de la zone agricole de la MRC : 0 %
- Superficie des terrains vacants : 10,94 ha
- Superficie des terrains vacants voués au résidentiel : 8,21 ha

## SERVICES MRC

- Évaluation foncière :
- Fibre optique :
- Cours d'eau (obstruction et entretien) :
- Ange des parcs :
- Culture :
- Info territoire :
- Cadets de la Sûreté du Québec :
- Alliance des villes des Grands Lacs et du Saint-Laurent :
- Logement social :



## SERVICES PUBLICS

- Écoles : aucune
- Logements sociaux : 12
- Transport : Transport adapté EXO
- Équipements régionaux : canal de Soulanges, piste cyclable, parc des Ancres
- Services : 2-1-1, 3-1-1, 9-1-1
- Santé : 1 résidence privée pour aînés